












řeka Berounka

LEGENDA:

-  vodní plocha
-  ukončené sanační práce v ploše severní výsypky
-  sanační práce v ploše vjezdu do lomu a v ploše staveb
-  sanační práce v ploše vnitřní výsypky
-  skryvkové svahy
-  lomové stěny (západní, jižní)
-  dno lomu
-  sanační práce v ploše severní výsypky
-  cesty
-  sutový kužel

Projektovatel Ing. J. Charouzek	Vyhotovitel RNDr. B. Brož	Schválil Ing. R. Vaculovič	Kontroloval RNDr. T. Pechar	 GET s.r.o. Paušková 2540/11a 120 00 Praha 2
Kraj Středočeský (CZ020)	Katastrální území Tetín u Berouna (766917)	SMO 1 : 5 000 Beroun 6-7, 6-8		

Investor: LOMY MOŘINA spol. s r.o.

Akce: Souhrnný plán sanace a rekultivace výhradního ložiska vápence Tetín u Berouna v DP Tetín - Hostím

Název přílohy:
Sanace ložiska Tetín u Berouna v DP Tetín - Hostím

Příloha č. 1	Měřítko 1 : 2 000	Datum červen 2018	Výtisk č.
------------------------	-----------------------------	-----------------------------	------------------